ROMÂNIA
JUDEŢUL MUREŞ
COMUNA PETELEA
CONSILIUL LOCAL

Avizat

PROIECT HCL NR. 69/2026

HOTĂRÂREA nr. /2026

privind însușirea documentației topografice pentru aprobarea dezmembrării unui imobil aflat în proprietatea publică a Comunei Petelea, categoria de folosință curți, construcții, fâneață

Consiliul Local al Comunei Petelea,

Întrunit în şedinţă ordinară în data de 26.11.2026

Luând în discuţie proiectul de hotărâre privind însuşirea documentaţiei topografice pentru aprobarea dezmembrării unui imobil aflat în proprietatea publică a Comunei Petelea, categoria de folosinţă curţi, construcţii, fâneaţă, înaintat de către primarul Comunei Petelea, d-l Pădurean Sorin-Pompei prin referatul de aprobare nr. 4236 din 20.11.2026

Având în vedere:

- raportul de specialitate nr. 4238 din 20.11.2026 înaintat de compartimentul urbanism, investiţii din cadrul Primăriei Comunei Petelea;
- documentaţia cadastrală de dezmembrare întocmită de persoana autorizată TOPORAUS S.R.L.;
- Extrasul de carte funciară pentru informare nr. 52469 Petelea;
- planul de amplasament şi delimitare a imobilului şi referatul de admitere;
- avizul prezentat de Comisia juridică şi de disciplină, protecţia mediului, sport şi turism nr. /2026,
- avizul Comisiei pentru activităţi economico-financiare, agricultură, amenajarea teritoriului şi urbanism nr. /2026,
- avizul Comisiei pentru activităţi social-culturale, culte, învăţământ, sănătate, familie şi protecţia copilului nr. /2026;

În baza:

- art. 129 alin. (2) lit. c) din O.U.G. nr. 57/2019 privind Codul administrativ, cu modificările şi completările ulterioare;
- Legii nr. 7/1996 a cadastrului şi publicităţii imobiliare, republicată, cu modificările şi completările ulterioare;
- Ordinului ANCPI nr. 600/2023 pentru aprobarea Regulamentului de recepţie şi înscriere în evidenţele de cadastru şi carte funciară, cu modificările şi completările ulterioare;

În temeiul art. 139 alin. (1) şi art. 196 alin. (1) lit. a) din O.U.G. nr. 57/2019 privind Codul administrativ, adoptă prezenta:

H O T Ă R Â R E:

Art. 1. Se aprobă dezmembrarea imobilului aflat în proprietatea Comunei Petelea – domeniul public, situat în localitatea Petelea, nr. 608/A, judeţul Mureş, identificat prin numărul cadastral

52469, înscris în Cartea Funciară nr. 52469 Petelea, în suprafață totală de 5.631 mp, având categoria de folosință curți-construcții și fâneață, conform documentației cadastrale întocmite de persoana autorizată TOPORAUS S.R.L.

Art. 2. În urma operațiunii de dezmembrare, imobilul prevăzut la art. 1 se va împărți în următoarele loturi:

- imobilul nr. 1 – 53787 situat în localitatea Petelea, nr. 608/A, județul Mureș având suprafața măsurată de 2228 mp;
- imobilul nr. 2 – 53788 situat în localitatea Petelea, nr. 608/A, județul Mureș având suprafața măsurată de 3403 mp.

Identificarea și delimitarea loturilor sunt prevăzute în documentația cadastrală anexată la prezenta hotărâre.

Art. 3. Se aprobă documentația cadastrală de dezmembrare, care constituie anexă și parte integrantă din prezenta hotărâre.

Art. 4. Se împuternicește primarul Comunei Petelia să semneze documentele necesare și să întreprindă toate demersurile legale pentru înregistrarea operațiunii de dezmembrare la Oficiul de Cadastru și Publicitate Imobiliară competent.

Art. 5. Cheltuielile aferente documentației cadastrale și înscrierii operațiunii în cartea funciară se suportă din bugetul local al Comunei Petelea, în limita creditelor bugetare aprobate.

Art. 6. Prezenta hotărâre se comunică, prin intermediul secretarului general al Comunei Petelea, primarului comunei, compartimentelor de specialitate și Instituției Prefectului – Județul Mureș, în condițiile legii.

Petelea,

Președinte de ședință,
Farcaș Cristian

Pt. Secretar general,
Luca Lucreția-Lucia

ROMÂNIA
JUDEŢUL MUREŞ
COMUNA PETELEA

Primar
Nr. 4236 din 20.11.2026

Referat de aprobare
la iniţierea proiectului de hotărâre privind însuşirea documentaţiei topografice pentru aprobarea dezmembrării unui imobil aflat în proprietatea publică a Comunei Petelea, categoria de folosinţă curţi, construcţii, fâneaţă

Imobilul care face obiectul prezentei documentaţii se află în proprietatea Comunei Petelea – pe domeniul public, situat în localitatea Petelea, nr. 608/A, judeţul Mureş, identificat prin numărul cadastral 52469, înscris în Cartea Funciară nr. 52469 Petelea, în suprafaţă totală de 5.631 mp, având categoria de folosinţă curţi-construcţii şi fâneaţă, conform documentaţiei cadastrale întocmite de persoana autorizată TOPORAUS S.R.L.

În urma operaţiunii de dezmembrare, imobilul mai sus menţionat se va împărţi în următoarele loturi: imobilul nr. 1 – 53787 situat în localitatea Petelea, nr. 608/A, judeţul Mureş având suprafaţa măsurată de 2228 mp şi imobilul nr. 2 – 53788 situat în localitatea Petelea, nr. 608/A, judeţul Mureş având suprafaţa măsurată de 3403 mp.

Având în vedere necesitatea clarificării situaţiei cadastrale şi a delimitării corespunzătoare a suprafeţelor componente ale imobilului, s-a întocmit documentaţia topografică de dezmembrare de către o persoană autorizată în domeniul cadastrului şi publicităţii imobiliare.

Prin dezmembrarea propusă se urmăreşte individualizarea distinctă a suprafeţelor rezultate, fără modificarea regimului juridic de proprietate al imobilului, acesta urmând să rămână în proprietatea publică a Comunei Petelea.

Însuşirea documentaţiei topografice reprezintă o etapă necesară pentru efectuarea operaţiunilor de dezmembrare şi înscrierea corespunzătoare a imobilelor rezultate în evidenţele de cadastru şi carte funciară.

Faţă de cele prezentate, consider oportună şi necesară adoptarea proiectului de hotărâre privind însuşirea documentaţiei topografice în vederea aprobării dezmembrării imobilului aflat în proprietatea publică a Comunei Petelea, judeţul Mureş.

Primar,
Pădurean Sorin-Pompei

ROMÂNIA
JUDEŢUL MUREŞ
COMUNA PETELEA

Secretar general
Nr. 4237 din 20.11.2026

Către,

Compartimentul urbanism, investiții

Având în vedere prevederile art. 136 alin. (3) lit. a) din Ordonanţa de urgenţă a Guvernului nr. 57/2019 privind Codul administrativ, cu modificările şi completările ulterioare, respectiv prevederile art. 25 alin. (4) lit. a) din Regulamentul de organizare şi funcţionare a Consiliului Local al comunei Petelea aprobat prin H.C.L. 6/2021, se transmit în vederera analizării şi întocmirii rapoartelor de specialitate următoarele documente:

Nr. crt.	Documentul trimis pentru avizare/elaborarea unui raport	Iniţiator	Data-limită pentru adoptarea raportului
1.	***Proiect de H.C.L. nr. 69/2026 privind însușirea documentației topografice pentru aprobarea dezmembrării unui imobil aflat în proprietatea publică a Comunei Petelea, categoria de folosință curți, construcții, fâneață***	primar	20.11.2026

Pt. Secretarul general al comunei Petelea,
Luca Lucreția-Lucia

ROMÂNIA
JUDEŢUL MUREŞ
COMUNA PETELEA
Primăria - Compartimentul urbanism, investiţii
Nr. 4238 din 20.11.2026

Raport de specialitate

a proiectului de hotărâre privind însușirea documentației topografice pentru aprobarea dezmembrării unui imobil aflat în proprietatea publică a Comunei Petelea, categoria de folosință curți, construcții, fâneață

În conformitate cu prevederile art. 136 alin. (1) din Ordonanţa de urgenţă a Guvernului nr. 57/2019 privind Codul administrativ, cu modificările şi completările ulterioare, supun spre analiză şi aprobare Consiliului Local al Comunei Petelea proiectul de hotărâre privind însuşirea documentaţiei topografice în vederea aprobării dezmembrării unui imobil aflat în proprietatea publică a Comunei Petelea.

Imobilul care face obiectul prezentei documentaţii se află în proprietatea Comunei Petelea – pe domeniul public, situat în localitatea Petelea, nr. 608/A, judeţul Mureş, identificat prin numărul cadastral 52469, înscris în Cartea Funciară nr. 52469 Petelea, în suprafaţă totală de 5.631 mp, având categoria de folosinţă curţi-construcţii şi fâneaţă, conform documentaţiei cadastrale întocmite de persoana autorizată TOPORAUS S.R.L.

În urma operaţiunii de dezmembrare, imobilul mai sus menţionat se va împărţi în următoarele loturi: imobilul nr. 1 – 53787 situat în localitatea Petelea, nr. 608/A, judeţul Mureş având suprafaţa măsurată de 2228 mp şi imobilul nr. 2 – 53788 situat în localitatea Petelea, nr. 608/A, judeţul Mureş având suprafaţa măsurată de 3403 mp.

Având în vedere necesitatea clarificării situaţiei cadastrale şi a delimitării corespunzătoare a suprafeţelor componente ale imobilului, s-a întocmit documentaţia topografică de dezmembrare de către o persoană autorizată în domeniul cadastrului şi publicităţii imobiliare.

Prin dezmembrarea propusă se urmăreşte individualizarea distinctă a suprafeţelor rezultate, fără modificarea regimului juridic de proprietate al imobilului, acesta urmând să rămână în proprietatea publică a Comunei Petelea.

În drept, proiectul de hotărâre are la bază următoarele prevederi legale:

- art. 129 alin. (2) lit. c) şi alin. (6) lit. b) din O.U.G. nr. 57/2019 privind Codul administrativ;
- art. 286 şi art. 287 din O.U.G. nr. 57/2019 privind Codul administrativ;
- art. 25 din Legea cadastrului şi a publicităţii imobiliare nr. 7/1996, republicată, cu modificările şi completările ulterioare;
- prevederile Legii nr. 287/2009 privind Codul civil, republicată, cu modificările şi completările ulterioare.

Faţă de cele prezentate, consider oportună şi necesară adoptarea proiectului de hotărâre privind însuşirea documentaţiei topografice în vederea aprobării dezmembrării imobilului aflat în proprietatea publică a Comunei Petelea, judeţul Mureş.

Prezentul raport de specialitate se întocmeşte în vederea susţinerii proiectului de hotărâre şi a supunerii acestuia spre analiză şi aprobare Consiliului Local al Comunei Petelea.

Compartimentul urbanism, investiţii,
Referent principal
Mera Daniela

Oficiul de Cadastru şi Publicitate Imobiliară MUREŞ
Biroul de Cadastru şi Publicitate Imobiliară Reghin

Nr. cerere	40119
Ziua	21
Luna	09
Anul	2026

Cod verificare
100216030590

EXTRAS DE CARTE FUNCIARĂ
PENTRU INFORMARE

Carte Funciară Nr. 52469 Petelea

A. Partea I. Descrierea imobilului

TEREN Intravilan

Adresa: Jud. Mureş, UAT Petelea, Loc. Petelea, Nr. 608/A

Nr. Crt	Nr. cadastral Nr. topografic	Suprafaţa* (mp)	Observaţii / Referinţe
A1	52469	5.631	

Construcţii

Crt	Nr cadastral Nr. topografic	Adresa	Observaţii / Referinţe
A1.1	52469-C1	Jud. Mureş, UAT Petelea, Loc. Petelea, Nr. 608/A	Nr. niveluri:1; An construire:2024; S. construita la sol:912 mp; S. construita desfasurata:912 mp; Teren Sport Multifunctional

B. Partea II. Proprietari şi acte

Înscrieri privitoare la dreptul de proprietate şi alte drepturi reale		Referinţe
26013 / 03/12/2018		
Act Administrativ nr. 44, din 22/11/2018 emis de COMUNA PETELEA; certificat de urbanism nr. 25/17.10.2018; documentatie cadastrala avizata cu nr. 23019/29.10.2018;		
B1	Se infiinteaza cartea funciara 52469 a imobilului cu numarul cadastral 52469/Petelea, rezultat din dezmembrarea imobilului cu numarul cadastral 52446 inscris in cartea funciara 52446;	A1
Act nr. HGR nr. 964/2002 anexa 68;		
B5	Intabulare, drept de PROPRIETATE, dobandit prin Lege, cota actuala 1/1	A1
	1) **COMUNA PETELEA**, - DOMENIU PUBLIC	
	OBSERVATII: pozitie transcrisa din CF 52446/Petelea, inscrisa prin incheierea nr. 16619 din 02/08/2018; pozitie transcrisa din CF 52442/Petelea, inscrisa prin incheierea nr. 14666 din 05/07/2018; pozitie transcrisa din CF 52123/Petelea, inscrisa prin incheierea nr. 15689 din 01/08/2017; pozitie transcrisa din CF 50899/Petelea, inscrisa prin incheierea nr. 31586 din 13/12/2011; pozitie transcrisa din CF 50203/Petelea, inscrisa prin incheierea nr. 2142 din 17/03/2004;	
40119 / 21/09/2026		
Act Administrativ nr. 3601/1, din 16/09/2026 emis de COMUNA PETELEA, documentaţie cadastrală receptionată de OCPI Mures;		
B7	Intabulare, drept de PROPRIETATE, dobandit prin Construire, cota actuala 1/1	A1.1
	1) **COMUNA PETELEA**, domeniu public	

C. Partea III. SARCINI .

Inscrieri privind dezmembrămintele dreptului de proprietate, drepturi reale de garanţie şi sarcini	Referinţe
NU SUNT	

Anexa Nr. 1 La Partea I

Teren

Nr cadastral	Suprafaţa (mp)*	Observaţii / Referinţe
52469	5.631	

* Suprafaţa este determinată in planul de proiecţie Stereo 70.

DETALII LINIARE IMOBIL

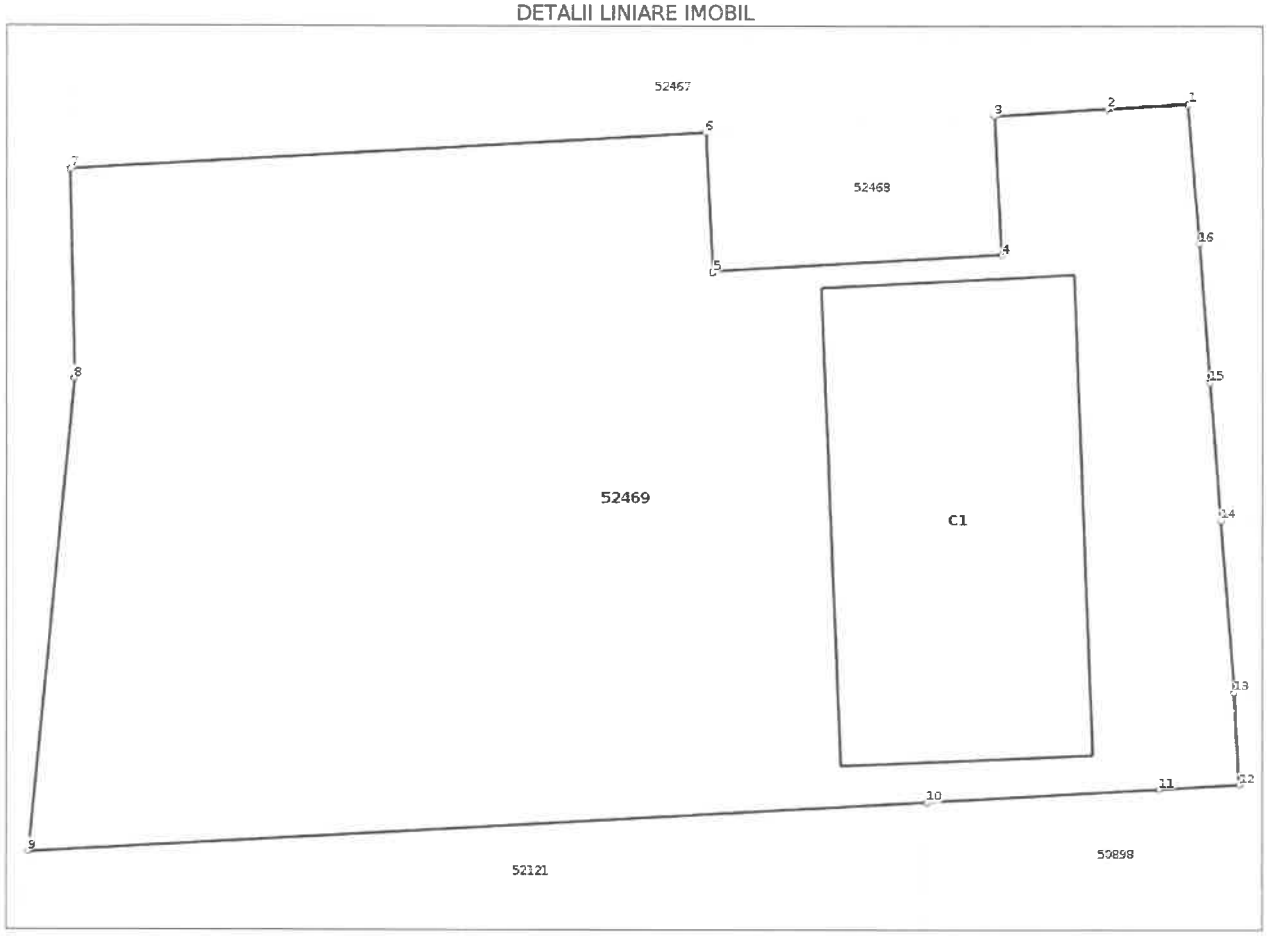

Date referitoare la teren

Nr Crt	Categorie folosinţă	Intra vilan	Suprafaţa (mp)	Tarla	Parcelă	Nr. topo	Observaţii / Referinţe
1	curti constructii	DA	912	-	-	-	
2	faneata	DA	4.719	-	-	-	

Date referitoare la construcţii

Crt	Număr	Destinaţie construcţie	Supraf. (mp)	Situaţie juridică	Observaţii / Referinţe
A1.1	52469-C1	constructii administrative si social culturale	912	Cu acte	An construire:2024; S. construita la sol:912 mp; S. construita desfasurata:912 mp; Teren Sport Multifunctional

Lungime Segmente
1) Valorile lungimilor segmentelor sunt obţinute din proiecţie în plan.

Punct început	Punct sfârşit	Lungime segment (m)
1	2	7.002
2	3	9.849

Extrase pentru informare obţinute la adresa epay.ancpi.ro

Punct început	Punct sfârşit	Lungime segment (** (m)
3	4	12.0
4	5	25.0
5	6	12.0
6	7	55.149
7	8	18.031
8	9	41.439
9	10	78.048
10	11	20.088
11	12	7.014
12	13	8.07
13	14	15.028
14	15	12.0
15	16	12.002
16	1	12.018

**** Lungimile segmentelor sunt determinate în planul de proiecţie Stereo 70 şi sunt rotunjite la 1 milimetru.**
***** Distanţa dintre puncte este formată din segmente cumulate ce sunt mai mici decât valoarea 1 milimetru.**

Certific că prezentul extras corespunde cu poziţiile in vigoare din cartea funciară originală, păstrată de acest birou.
Prezentul extras de carte funciară este valabil la autentificarea de către notarul public a actelor juridice prin care se sting drepturile reale precum şi pentru dezbaterea succesiunilor, iar informaţiile prezentate sunt susceptibile de orice modificare, in conditiile legii.
S-a achitat tariful de 0 RON, -, pentru serviciul de publicitate imobiliară cu codul nr. 261, 263.

Data soluţionării,	Asistent Registrator,	Referent,
13-10-2026	MARIUS-GHEORGHE-EMIL BOTOŞ	_____
Data eliberării,	_____	_____
__/___/____	*(parafa şi semnătura)*	*(parafa şi semnătura)*

Acest document se eliberează gratuit pentru proprietarii imobilelor. Pentru alţi solicitanţi, costul extrasului este de 25 de lei la ghişeu, respectiv 20 de lei dacă este obţinut online prin platforma http://epay.ancpi.ro

PLAN DE AMPLASAMENT SI DELIMITARE A IMOBILULUI

SCARA 1:500

Nr. Cadastral	Suprafata masurata a imobilului (mp)	Adresa Imobilului
52469	5631	com.Petelea,sat Petelea,nr.608/A ,jud.Mures;

Nr. Carte Funciara	Unitatea Administrativ Teritoriala (UAT)
52469/Petelea	Petelea



A. Date referitoare la teren

Nr. Parcela	Categoria de folosinta	Suprafata (mp)	Mentiuni
1	Cc	912	
2	F	4719	neimprejmuit ;
Total		5631	

B. Date referitoare la constructii

Cod	Destinatia	Suprafata construita la sol (mp)	Mentiuni
C1	CAS	912	Suprafata constr.desfasurata =912mp;P;2024;
Total		912	

Suprafata totala masurata a imobilului =5631 mp
Suprafata din act =5631 mp

Executant:PADUREAN AURELIAN FLORIN
SERIA:RO-MS-F NR.0191
CATEGORIA B
SC TOPORAUS SRL
SERIA:RO-B-J NR.2999
CLASA III
Confirm executarea masuratorilor la teren, corectitudinea intocmirii documentatiei cadastrale si corespondenta acesteia cu realitatea din teren
Data:09.10.2026

Aurelian-Florin Padurean
Digitally signed by Aurelian-Florin Padurean
Date: 2026.10.08 11:49:54 +03'00'

Inspector
Confirm introducerea imobilului in baza de date integrala si atribuirea numarului cadastral
Florin Rus
Digitally signed by Florin Rus
Date: 2026.10.09 09:05:52 +03'00'
Data
40119/09.10.2026
Stampila OCPI

In situatia in care exista numere cadastrale pentru imobilele vecine, in locul numelui vecinului se va trece numarul cadastral, iar in lipsa numarului cadastral numarul topografic sau numarul administrativ. Suprafetele se rotunjesc la metru patrat.

Oficiul de Cadastru şi Publicitate Imobiliară MUREŞ
Biroul de Cadastru şi Publicitate Imobiliară Reghin
Adresa: OCPI Mures - BCPI Reghin: Tg. Mures, Str. Caprioarei, nr. 2, cod 540314.
Tel: 0265/211338. Fax: 0265/210507.

Nr.cerere	45557
Ziua	05
Luna	11
Anul	2026

REFERAT DE ADMITERE

(Dezmembrare imobil)

Domnului/Doamnei COMUNA PETELEA
Domiciliul Jud. Mureș, UAT Petelea, Loc. Petelea, Nr. 726

Referitor la cererea inregistrată sub numărul **45557** din data **05-11-2026**, vă informăm:

Imobilul situat in Loc. Petelea, Nr. 608/A, Jud. Mureș, UAT Petelea avand numarul cadastral 52469 a fost dezmembrat in imobilele:
1) **53787** situat in Loc. Petelea, Nr. 608/A, Jud. Mureș, UAT Petelea avand suprafaţa măsurată 2228 mp;
2) **53788** situat in Loc. Petelea, Nr. 608/A, Jud. Mureș, UAT Petelea avand suprafaţa măsurată 3403 mp;

Certific că informaţiile din prezentul extras sunt conforme cu datele din planul cadastral de carte funciară al OCPI MUREŞ la data: 10-11-2026.

Situaţia prezentată poate face obiectul unor modificări ulterioare, in condiţiile Legii cadastrului şi a publicităţii imobiliare nr. 7/1996, republicată, cu modificările şi completările ulterioare.

Inspector
Marian-Ionel Voda

Marian Ionel Voda
Digitally signed by Marian Ionel Voda
Date: 2026.11.10 15:10:35 -02'00'

Document care conține date cu caracter personal, protejat de prevederile Regulamentului (UE) nr. 679/2016 și Legii 190/2018

PLAN DE AMPLASAMENT ȘI DELIMITARE A IMOBILULUI
CU PROPUNEREA DE DEZLIPIRE
Scara 1:1000

Nr.cadastral	Suprafata masurata a imobilului (mp)	Adresa imobilului
52469	5631	com.Petelea,sat Petelea,Nr.608/A;
Nr. Cartea Funciara		Unitatea Administrativ Teritoriala (UAT)
52469/Petelea		Petelea

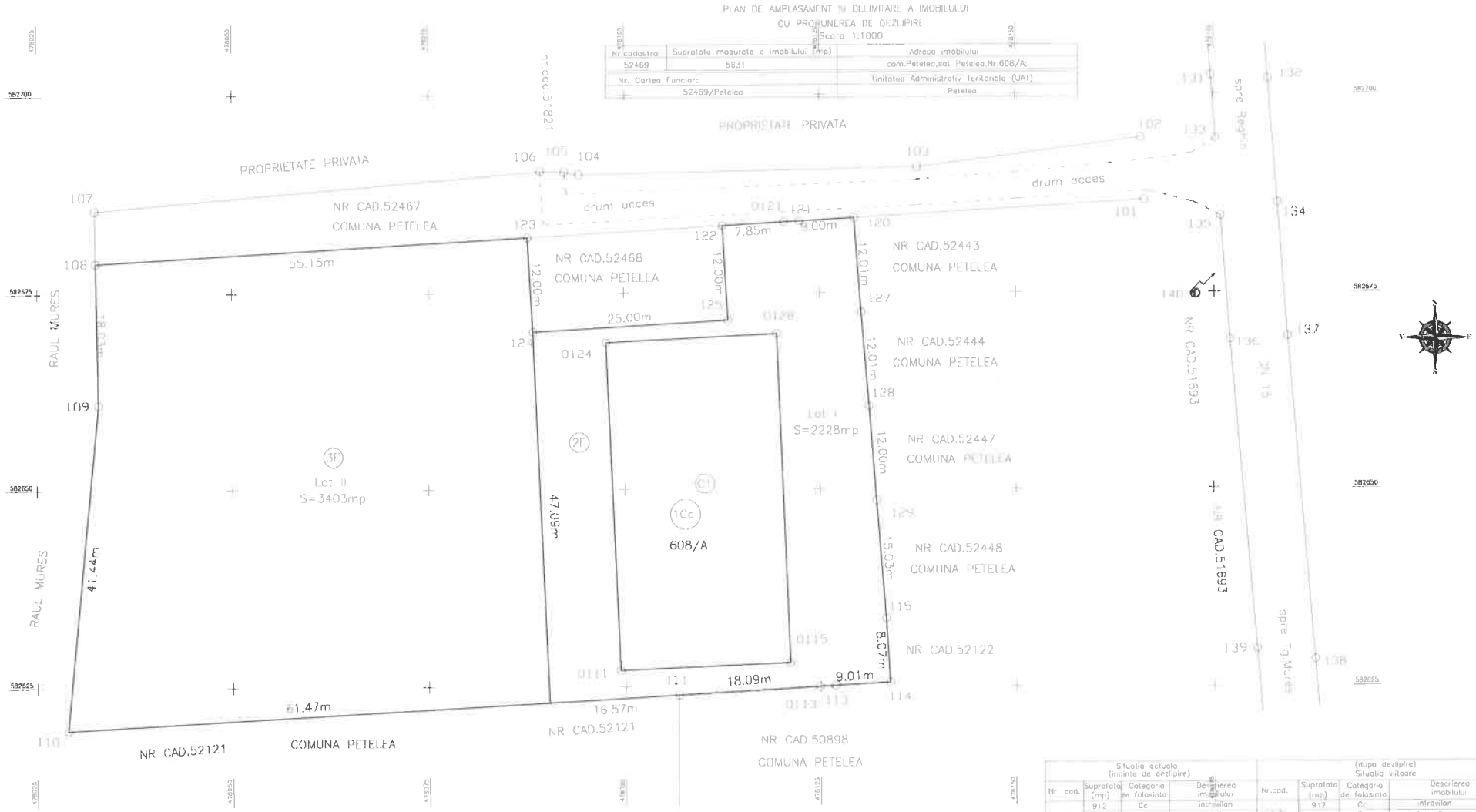

Situatia actuala (inainte de dezlipire)				(dupa dezlipire) Situatia viitoare			
Nr. cad.	Suprafata (mp)	Categoria de folosinta	Descrierea imobilului	Nr.cad.	Suprafata (mp)	Categoria de folosinta	Descrierea imobilului
52469	912	Cc	intravilan	52469	912	Cc	intravilan
	4719	F	intravilan		1316	F	intravilan
					3403	F	intravilan
Total	5631			Total	5631		

Confirm exactitatea masuratorilor la fata locului, veridicitatea informatiei descrise(date cadastrale si corespondenta acestora cu realitatea din fata

Inspector
Confirm introducerea imobilului in baza de date integrata si atribuirea numarului cadastral
Semnatura si parafa
Numele
Prenumele
Data.....

Stampila BCPI 4/2026

situatia in care exista numere cadastrale pentru imobilele vecine, in locul numelui vecinului se va trece numarul cadastral, iar in lipsa numerului cadastral numarul topografic sau numarul administrativ. Suprafetele se raturnjesc la metru patrat

Aurelian-Florin Padurean

Digitally signed by Aurelian-Florin Padurean
Date: 2026.11.05 12:21:27 +02'00'

10PLAN DE AMPLASAMENT SI DELIMITARE A IMOBILULUI
SCARA 1:1000

Nr. Cadastral	Suprafata masurata a imobilului (mp)	Adresa Imobilului
51787	2228	com.Petelea,sat Petelea,Nr.608/A;

Nr. Carte Funciara	Unitatea Administrativ Teritoriala (UAT)
...../Petelea	Petelea

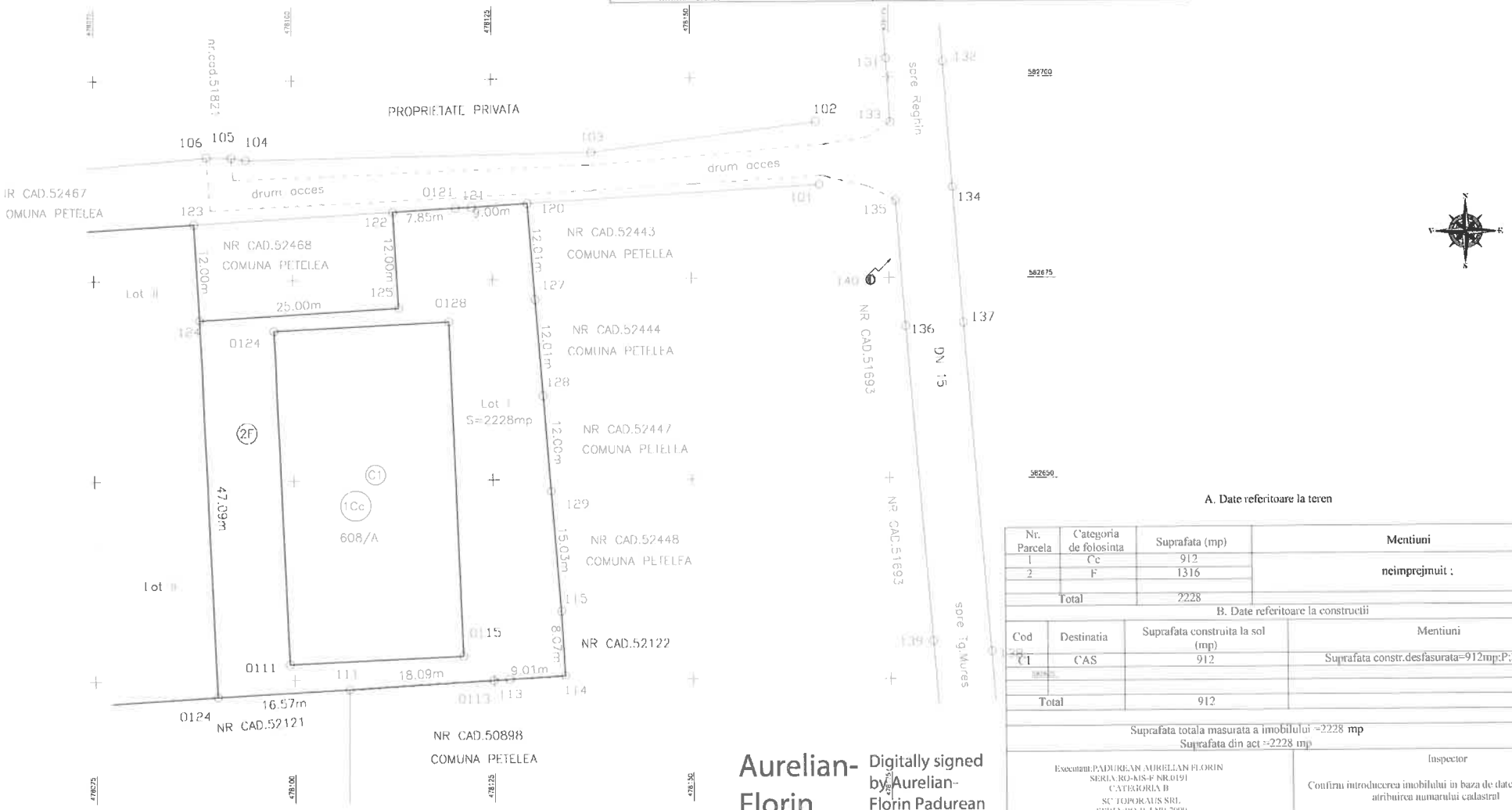

Aurelian-Florin Padurean

Digitally signed by Aurelian-Florin Padurean
Date: 2026.11.05 12:21:39 +02'00'

A. Date referitoare la teren

Nr. Parcela	Categoria de folosinta	Suprafata (mp)	Mentiuni
1	Cc	912	neimprejmuit ;
2	F	1316	
Total		2228	

B. Date referitoare la constructii

Cod	Destinatia	Suprafata construita la sol (mp)	Mentiuni
C1	CAS	912	Suprafata constr.desfasurata=912mp;P;2024;
Total		912	

Suprafata totala masurata a imobilului =2228 mp
Suprafata din act =2228 mp

Executant:PADUREAN AURELIAN FLORIN
SERIA:RO-MS-F NR.0191
CATEGORIA D
SC TOPORAUS SRL
SERIA:RO-B-J NR.2999
CLASA III
Confirm executarea masuratorilor la teren, concordanta inscrisurii documentatiei cadastrale si corespondenta acesteia cu realitatea din teren
Data:15.10.2026

Inspector
Confirm introducerea imobilului in baza de date integrala si atribuirea numarului cadastral
Semnatura si parafa
Data.....
Marian Ionel Voda
Digitally signed by Marian-Ionel Voda
Stampila BCPI
45557 10.11.2026

In situatia in care exista numere cadastrale pentru imobilele vecine, in locul numelui vecinului se va trece numarul cadastral, iar in lipsa numarului cadastral numarul topografic sau numarul administrativ. Suprafetele se rotunjesc la metru patrat.

10PLAN DE AMPLASAMENT SI DELIMITARE A IMOBILULUI
SCARA 1:1000

Nr. Cadastral	Suprafata masurata a imobilului (mp)	Adresa Imobilului
	3403	com.Petelea,sat Petelea,Nr.608/A;

Nr. Carte Funciara	Unitatea Administrativ-teritoriala (UAT)
...../Petelea	Petelea

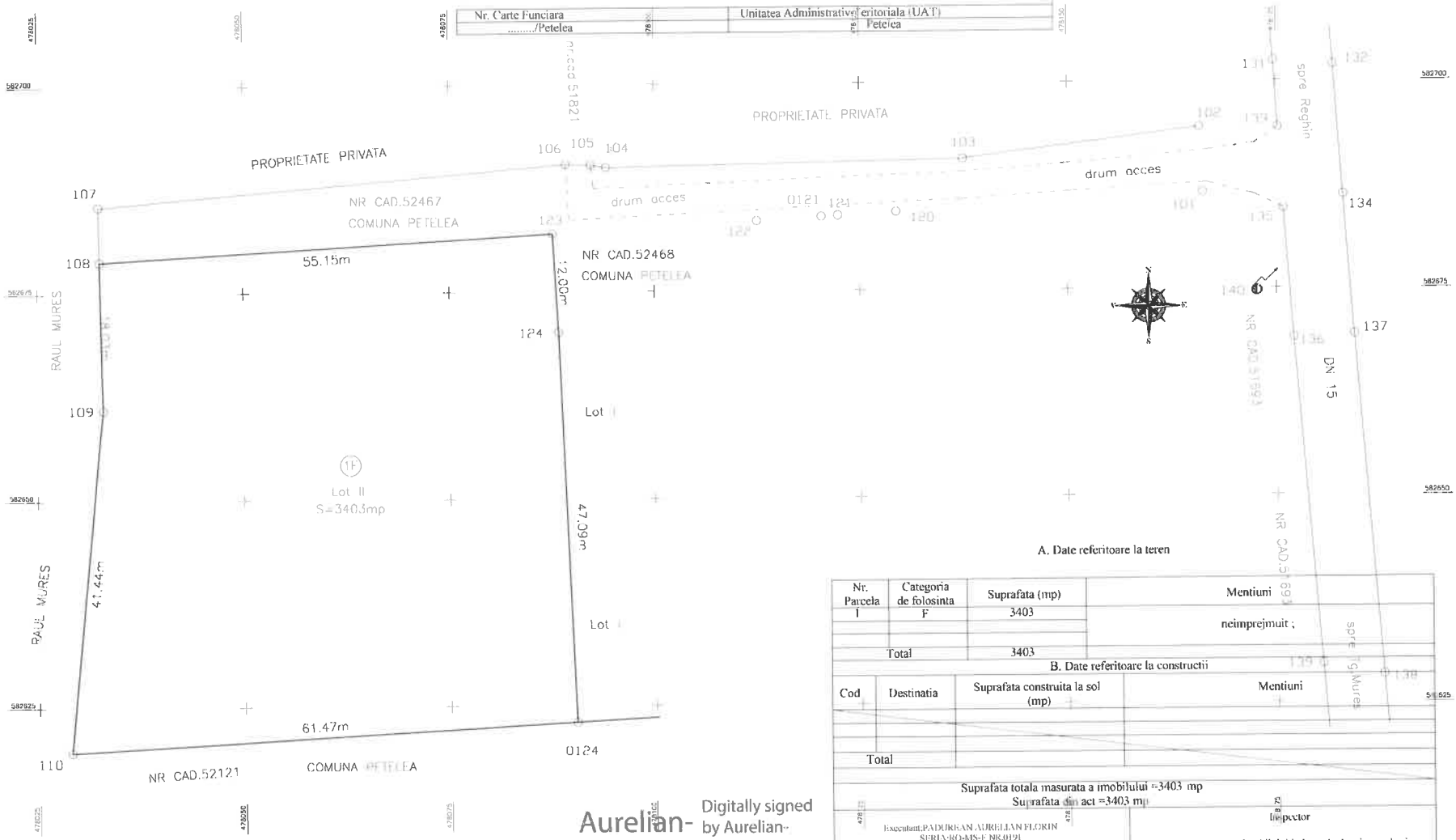

A. Date referitoare la teren

Nr. Parcela	Categoria de folosinta	Suprafata (mp)	Mentiuni
1	F	3403	neimprejmuit ;
Total		3403	

B. Date referitoare la constructii

Cod	Destinatia	Suprafata construita la sol (mp)	Mentiuni
Total			

Suprafata totala masurata a imobilului =3403 mp
Suprafata din act =3403 mp

Executant:PADUREAN AURELIAN FLORIN
SERIA:RO-MS-F NR.0191
CATEGORIA B
SC TOPORAUS SRL
SERIA:RO-B-J NR.2999
CLASA III
Confirm executarea masuratorilor la teren, corectitudinea intocmirii documentatiei cadastrale si corespondenta acesteia cu realitatea din teren
Data:15.10.2026

Aurelian-Florin Padurean
Digitally signed by Aurelian-Florin Padurean
Date: 2026.11.05 12:21:54 +02'00'

Inspector
Confirm introducerea imobilului in baza de date integrala si atribuirea numarului cadastral
Semnatura si parafa
Data.....
Marian Ionel Voda

Stampila BCPI
15 10 11 2026

In situatia in care exista numere cadastrale pentru imobilele vecine, in locul numelui vecinului se va trece numarul cadastral, iar in lipsa numarului cadastral numarul topografic sau numarul administrativ. Suprafetele se rotunjesc la metru patrat.